

Genehmigung

Teilzonenplan Hinterm Chestel

1:1'000

82/ WGK/ 1/ 1
82/ BSP/ 10/ 0

EXEMPLAR AMT FÜR RAUMPLANUNG
82/TZPS/ 3/ 0

Beschluss des Gemeinderates: 8. Juni 2020
Beschluss der Gemeindeversammlung: 22. Juni 2020
Referendumsfrist: 22. Juli 2020
Urnenabstimmung: ---
Publik. Planaufll. im Amtsblatt Nr. 31 vom 30. Juli 2020
Planaufgabe: 30. Juli 2020 - 28. August 2020

Namens des Gemeinderates
Der Präsident: Der/Die Gemeinde-
verwalter/in:
Ul. Wäbergh. i. v. O. 2021
Die Landschaftsreiferin:
Die Landschaftsreiferin:
E. Haas Biehlich











Vom Regierungsrat des Kantons Basel-Landschaft
genehmigt mit Beschluss Nr. 14. DEZ. 2021
Publikation des Regierungsratsbeschlusses
im Amtsblatt Nr. 50 vom 18. Dez. 2021

jermann | Jermann Ingenieure & Geometer AG
Schönbühlstr. 2 | 4102 Birmensdorf
Telefon 084 745 91 97 | Fax 084 745 91 98 | www.jermann.ag.ch












Datum:	14.03.2020	Zeichner:	BM
Format:	29.7 x 105.0 cm	geprüft:	TRG
AuftragNr.:	SL4.0063		
Projekt:	Teilzonenplan Hinterm Chestel.mxd		

Legende

Rechtsverbindlicher Inhalt

-  Spezialzone ehemalige Deponie mit Nachsorge und Energieproduktion
-  Korridor für Biotopvernetzung
-  Bereich für Photovoltaikanlagen *siehe Bedingungsplan*
-  Bereich für Feuchtbiootope
-  Bereich für Trittsteinbiotope
-  Bereich für Kiesoberfläche
-  Hangrutschpartien
-  Waldbaulinie (reduzierter Waldabstand)
-  aufzuhebende statische Waldgrenze
-  neue, zu genehmigende statische Waldgrenze

Orientierender Inhalt

-  Perimeter Teilzonenplan
-  Gasbrunnen
-  Spülstützen
-  Trafostation
-  Gasstation
-  Kabelschacht
-  statische Waldgrenze
-  gesetzlicher Waldabstand gemäss § 95 RBG
-  Wald
-  Bemassung Waldbaulinie und gesetzlicher Waldabstand (in Meter)
-  Erschliessungsstrasse

